



LA ROUTE EUROPÉENNE D'ARTAGNAN

LA ROUTE ROYALE

EN RÉGION CENTRE-VAL DE LOIRE



LA ROUTE EUROPÉENNE D'ARTAGNAN

Depuis Lupiac dans le Gers, lieu de naissance de d'Artagnan, Capitaine-Lieutenant des Mousquetaires du Roi Louis XIV, à Maastricht dans le Limbourg (aux Pays-Bas), où il a trouvé la mort au combat, la route européenne permet de revivre à cheval, en gravel ou à pied l'épopée de cet illustre personnage et des mousquetaires qui l'ont accompagné.



Ce projet d'itinérance culturelle labellisé par le Conseil de l'Europe va se développer progressivement sur plus de 10 000 km à la conquête d'un patrimoine naturel et culturel incroyable, riche et très diversifié.

L'occasion de devenir un "nouveau mousquetaire européen", messager de la diversité culturelle européenne et vous contribuerez ainsi à la création d'un "nouvel esprit mousquetaire" fait de curiosité, de convivialité et de solidarité tout le long de la Route, avec panache by bike.

Cet ensemble de 6 itinéraires équestres est unique en Europe. Ils offrent des paysages extraordinaires et des installations essentielles pour les voyageurs à travers les routes et les lieux autrefois parcourus par Charles Ogier de Batz-Castelmoré, alias d'Artagnan, mousquetaire du Roi Louis XIV...

La région Centre-Val de Loire est concernée par 3 itinéraires. Voici le premier qui s'ouvre à vous, La Route Royale en version gravel, une première en France.

ROUTE ROYALE AU SERVICE DU ROI LOUIS XIV



De Lupiac, lieu de naissance de d'Artagnan à Maastricht, où il a trouvé la mort, cette route d'Artagnan vous invite à parcourir de magnifiques sentiers qui vous feront découvrir l'histoire européenne du XVII^{ème} siècle.

Elle évoque la montée du mousquetaire à Paris et ses diverses activités militaires. La traversée de l'Indre débute dans la commune de Beaulieu, avant de remonter vers le Parc Naturel Régional de la Brenne (PNR) et de permettre aux cavaliers et randonneurs de visiter le Château Guillaume et le Château du Bouchet.

La route se poursuit au cœur de la campagne Berrichonne avec de nombreuses pistes en herbe idéales pour rejoindre le château de Valençay. Le cheminement continue dans le Loir-et-Cher et le Loiret, avec au programme, côté nature : les étangs et les landes de Sologne, la traversée du Val de Loire et la forêt domaniale d'Orléans, la plus grande de France et côté patrimoine les châteaux de Chambord, La Ferté Saint-Aubin et Chamerolles.



RÉGION
CENTRE
VAL DE LOIRE

1 La Route Royale

Au service du Roi Louis XIV
Lupiac - Auch - Paris - Lille - Maastricht

2 La Route de Madame d'Artagnan

Par des lieux fréquentés par d'Artagnan ou ses proches
Maastricht - Reims - Sainte Croix - Champlécy - Lupiac

3 La Route des Cardinaux

Sur les traces de Richelieu et de Mazarin
Paris - Blois - Nantes - La Rochelle - Bordeaux - Lupiac

4 La Route des Mousquetaires

De la Gascogne au Béarn et à la Navarre
Lupiac - Artagnan - Aramitz - Fontarabie - Saint-Jean-de-Luz

5 La Route de l'Infante

Pour rejoindre l'île aux Faisans
Gap - Avignon - Auch - Lupiac - Saint-Jean-de-Luz


6 La Route de Pinerolo

Pour arrêté et veiller sur Fouquet
Nantes - Tours - Fontainebleau - Vaux-le-Vicomte - Sainte-Croix - Pinerolo



TERRITOIRES TRAVERSÉS

Traversez des territoires variés, authentiques et préservés. Forêts, étangs, châteaux, vous plongez dans un décor unique. À travers ces villages vivants et accueillants, chaque coup de pédale est une découverte.



3
départements



1
Parc Naturel
Régional :
le PNR de la
Brenne

UN PARCOURS... ESPRIT GRAVEL !

C'est un savant mélange de petites routes paisibles, de pistes forestières et de larges chemins qui vous est proposé sur près de 400 km, bien dans l'esprit aventureux du gravel.

Avec cependant, esprit chevaleresque oblige, quelques petits passages plus techniques, subtilement répartis, sur des singles et chemins herbeux ou sablonneux qui donneront un peu de piment à un parcours pour le reste hyper accessible et sans dénivelé ou presque.



406
km →

10
sections

Afin de composer votre aventure gravel comme bon vous semble, le parcours est découpé en 10 sections qui vous permettront de composer vos étapes à la carte, selon les distances et les modalités d'hébergements qui vous correspondent.

Vous pouvez également rejoindre le parcours à votre guise depuis les gares d'Orléans et d'Argenton-sur-Creuse.

L'itinéraire est balisé en orange et dans les deux sens, vous permettant de le faire à votre guise.

À vous de rouler !



BALISAGE DU PARCOURS

— Itinéraire à suivre

✗ Mauvaise direction

└ Tourné à droite

└ Tourné à gauche

ITINÉRAIRE



CHÂTEAUNEUF-
SUR-LOIRE

ÉTAPE 1	46 km	○	Châteauneuf-sur-Loire → La Ferté-Saint-Aubin
ÉTAPE 2	49 km	●	La Ferté-Saint-Aubin → Chambord
ÉTAPE 3	33 km	●	Chambord → Mur-de-Sologne
ÉTAPE 4	43 km	●	Mur-de-Sologne → Chatillon
ÉTAPE 5	27 km	●	Chatillon → Valençay
ÉTAPE 6	42 km	●	Valençay → Argy
ÉTAPE 7	21 km	●	Argy → Saint-Genou
ÉTAPE 8	57 km	●	Saint-Genou → Rosnay
ÉTAPE 9	33 km	●	Rosnay → Belâbre
ÉTAPE 10	55 km	⊗	Belâbre → Beaulieu

BAULIEU ⊗

406
km →

3 000
m ▲↗

↘ Pour les amateurs
de gravel et d'aventures

↘ Un itinéraire
100% chevaleresque



65%
chemins



35%
petites
routes

VOUS ALLEZ AIMER...



Le patrimoine présent le long du parcours, à la fois grandiose et intimiste



La grande variété des paysages



Une immersion en pleine nature



L'ambiance paisible des territoires traversés

Un itinéraire accessible et offrant différents types de pistes

ÉTAPE 1


46 km →

289 m ▲ ↗

287 m ▲ ↘

CHÂTEAUNEUF-SUR-LOIRE ↓ LA FERTÉ-SAINT-AUBIN

Des bords de la Loire à la lisière de la Sologne,
cette étape vous plonge dans une multitude de paysages :
berges, plaines agricoles, forêts et chemins sablonneux ↓



👁️ À VOIR / À FAIRE

↘ Musée de la marine
de Loire à Châteauneuf-
sur-Loire

↘ Le Domaine du Ciran et la
Forêt de Sologne

↘ Château de La Ferté-
Saint-Aubin et sa ville

📍 OFFICES TOURISME

↘ Office de tourisme
Val de Loire et Forêt
d'Orléans

↘ Office de tourisme
des Portes de Sologne

la Loire

CHÂTEAUNEUF-
SUR-LOIRE

LA FERTÉ-
SAINT-AUBIN

45%
chemins

55%
petites
routes

ÉTAPE 3

33 km →

227 m ▲ ↗

207 m ▲ ↘

CHAMBORD ↓ MUR-DE-SOLOGNE

En laissant le domaine de Chambord derrière vous,
immergez vous dans une campagne sauvage
et préservée entre forêts et clairières ↓



👁️ À VOIR / À FAIRE

↘ Chocolaterie Max-Vauché
- Bracieux **

↘ Château de Villsavin -
Tour-en-Sologne

↘ Bergerie de Sologne -
Fontaines-en-Sologne

📍 OFFICES TOURISME

↘ Office de Tourisme
Blois-Chambord

↘ Office de Tourisme
Sologne, Côté Sud



70%
chemins



30%
petites
routes

ÉTAPE 4

43 km →

248 m ▲ ↗

284 m ▲ ↘

MUR-DE-SOLOGNE ↓ CHATILLON

Entre chemins boisés et petits hameaux,
l'itinéraire laisse peu à peu la place aux vignes
et aux prairies du Cher ↓



👁️ À VOIR / À FAIRE

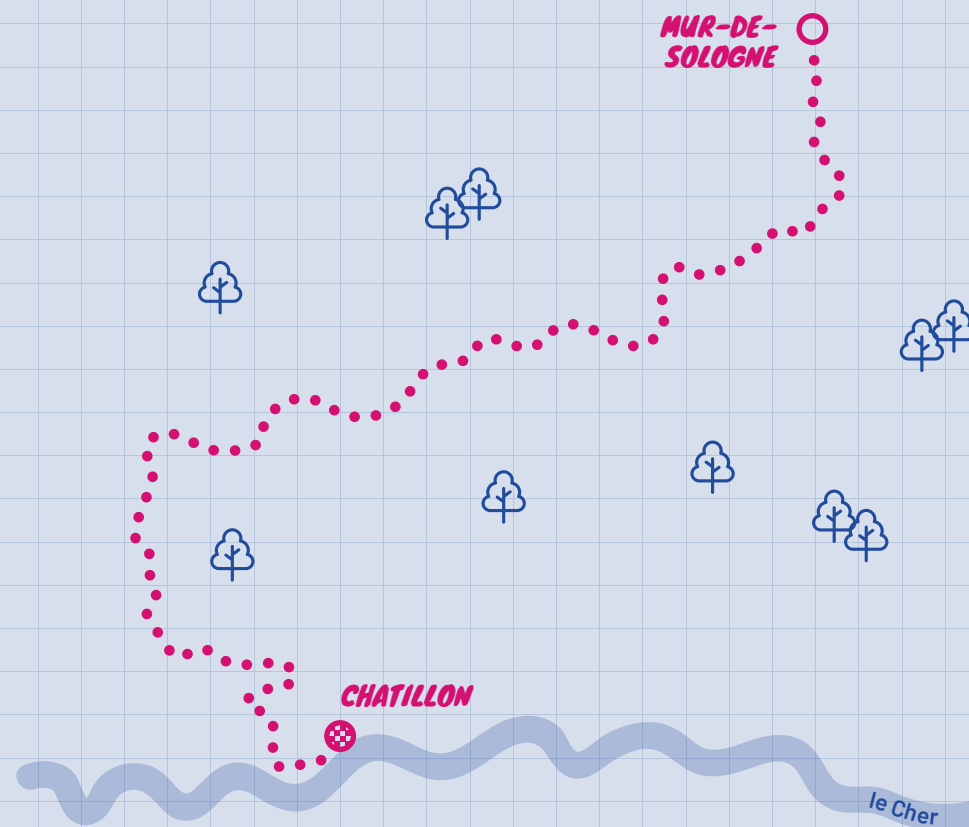
↘ Château du Moulin -
Lassay-sur-Croisne ***

↘ Château de Chemery

↘ Pont Canal de Châtillon-sur-Cher

📍 OFFICES TOURISME

↘ Office de Tourisme
Sud Val de Loire -
Saint-Aignan



65%
chemins



35%
petites
routes

ÉTAPE 5

27 km →

192 m ▲ ↗

130 m ▲ ↘

CHATILLON ↓ VALENÇAY

Arrivez doucement aux plateaux du Berry avec des paysages vallonnés et pittoresques. Le Château de Valençay, figure imposante du décor, marquera la fin de l'étape ↓

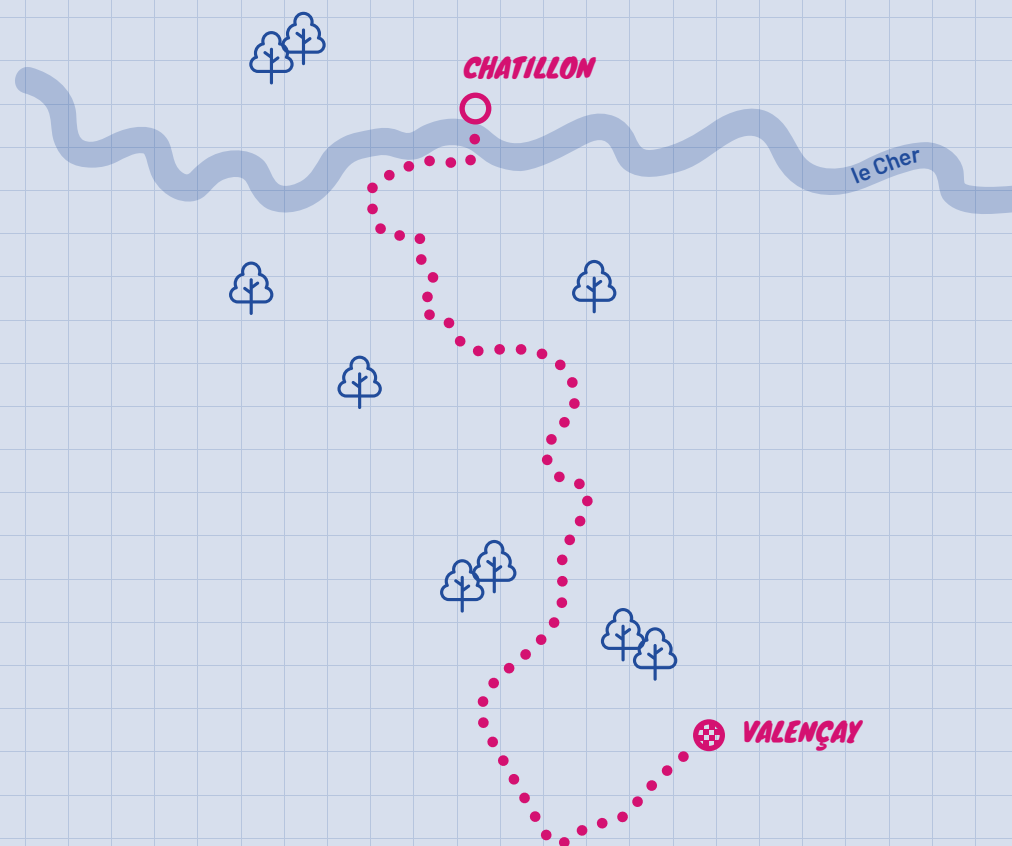


👁️ À VOIR / À FAIRE

- ↘ Château de Valençay
- ↘ Musée de l'automobile à Valençay
- ↘ Prairies du Fouzon****

📍 OFFICES TOURISME

- ↘ Office de Tourisme Sud Val de Loire - Saint-Aignan



88%
chemins



12%
petites routes

ÉTAPE 6

42 km →

339 m ▲ ↗

355 m ▲ ↘

VALENÇAY ↓ ARGY

Rejoignez les paysages paisibles de l'Indre. Entre forêts, bocages et ambiance rurale, vous arriverez au bourg pittoresque d'Argy ↓

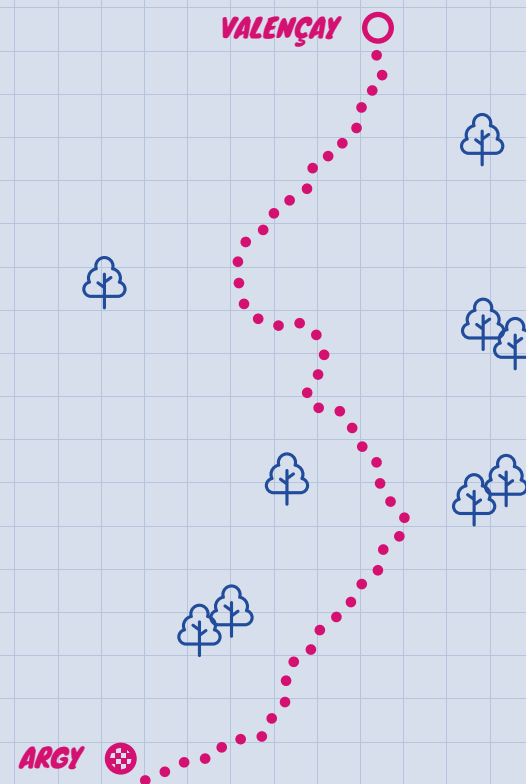


👁️ À VOIR / À FAIRE

- ↘ Vignoble de Valençay
- ↘ Village fleuri de Veuil
- ↘ Train touristique du Bas-Berry
- ↘ Levroux, petite cité de caractère

📍 OFFICES TOURISME

- ↘ Office de tourisme Valençay Berry-Val de Loire



65%
chemins

35%
petites routes

ÉTAPE 7

21 km →

210 m ▲ ↗

230 m ▲ ↘

ARGY ↓ SAINT-GENOU

En quittant Argy, vous découvrirez Saint-Genou où l'Indre s'écoule paisiblement, tout en continuant, en douceur, vers Buzançais à travers les paysages berrichons ↓

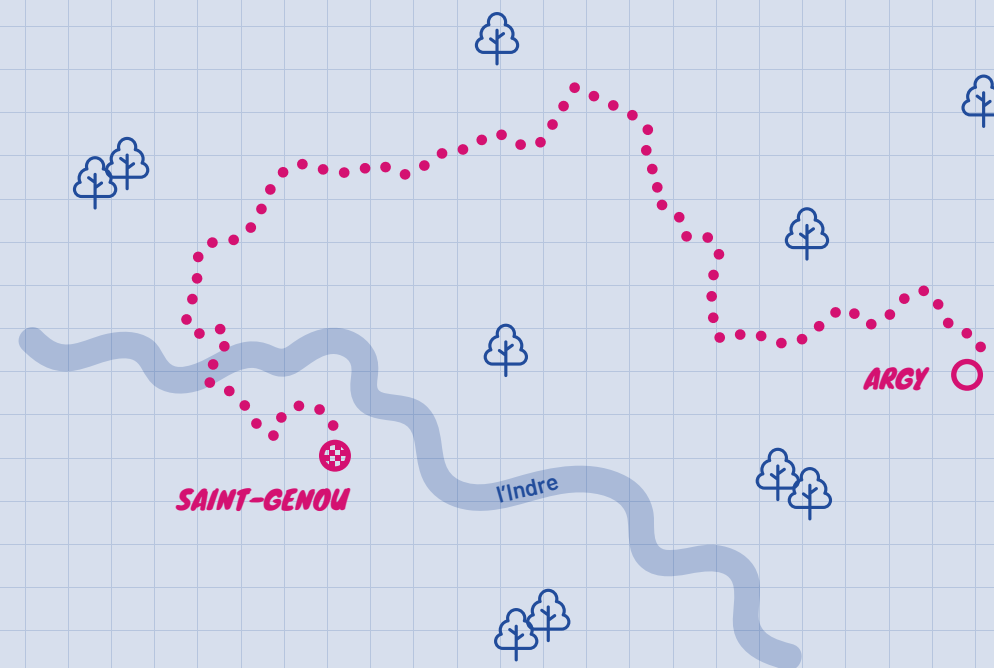


👁️ À VOIR / À FAIRE

- ↘ Pellevoisin, ville mariale
- ↘ Village de Palluau
- ↘ Plan d'eau de Saint-Genou
- ↘ Abbatiale de Saint-Genou

📍 OFFICES TOURISME

- ↘ Office de tourisme
Chatillonnais en Berry



64%
chemins



36%
petites
routes

ÉTAPE 8


57 km →

335 m ▲ ↗

323 m ▲ ↘

SAINT-GENOU ↓ ROSNEY

Arrivée silencieuse en Brenne, où règne la quiétude des étangs. La nature sauvage du Parc Naturel Régional de la Brenne vous tend les bras ↓



👁️ À VOIR / À FAIRE

↘ Réserve naturelle
Massé-Foucault

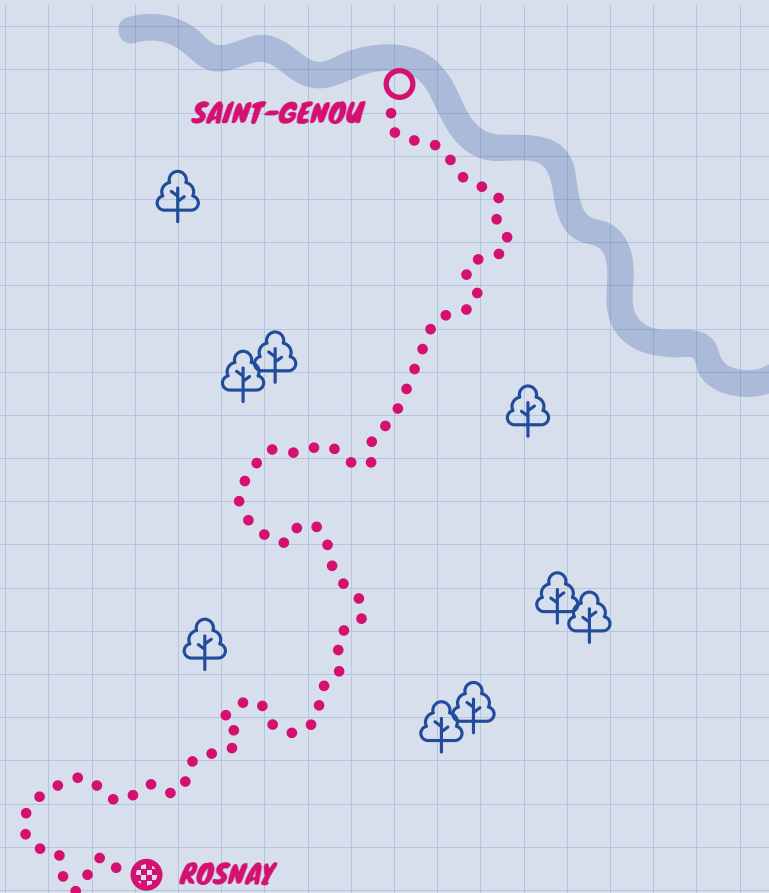
↘ Maison du parc à Rosnay

↘ Site de Bellebouche

↘ Château du Bouchet
à Rosnay

📍 OFFICES TOURISME

↘ Office de tourisme
Destination Brenne



57%
chemins



43%
petites
routes

ÉTAPE 9

33 km →

148 m ▲ ↗

151 m ▲ ↘

ROSNEY ↓ BELÂBRE

Aventurez vous davantage dans le cœur sauvage de la Brenne, entre étangs et forêts, avant d'arriver à Belâbre, nichée au bord de l'Anglin ↓



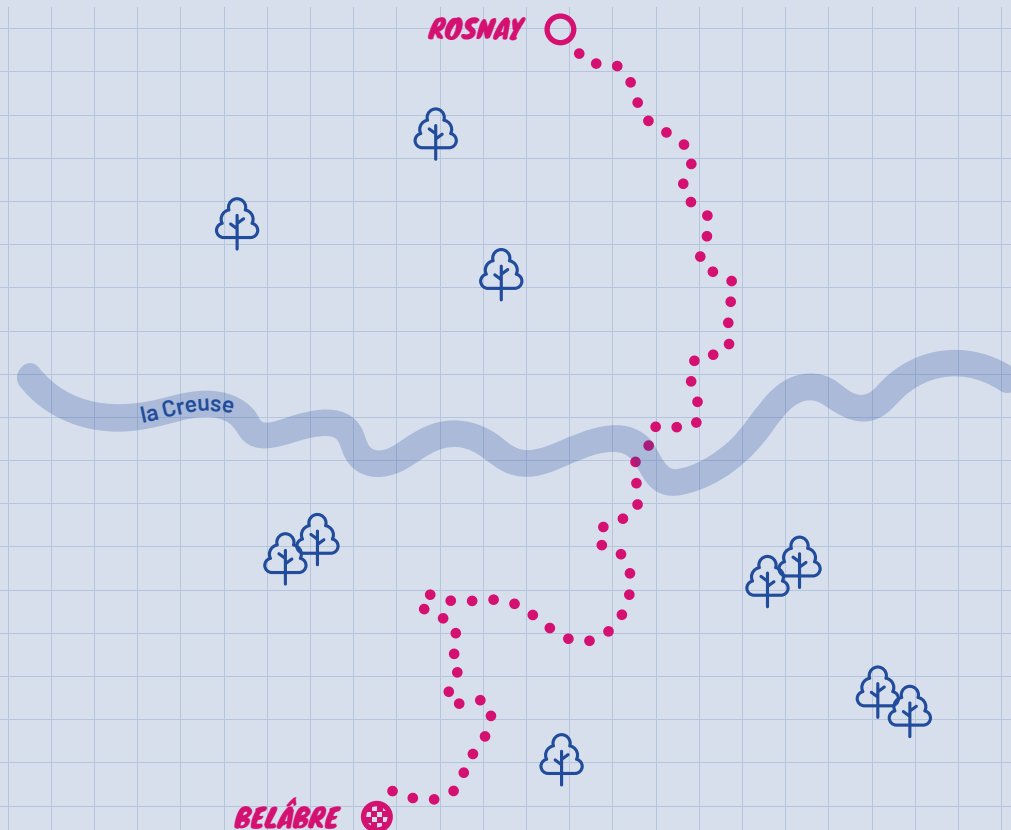
👁️ **À VOIR /
À FAIRE**

↘ Plage de Romefort

↘ "Plan d'eau de Bélâbre"

📍 **OFFICES
TOURISME**

↘ Office de tourisme
Destination Brenne



75%
chemins



25%
petites
routes

ÉTAPE 10

55 km →

727 m ▲ ↗

615 m ▲ ↘

BELÂBRE ↓ BEAULIEU

Suivez l'Anglin, jusqu'au bourg minier de Chaillac avant de grimper ensuite sur les hauteurs du sud Berry en direction de Beaulieu ↓



👁️ À VOIR / À FAIRE

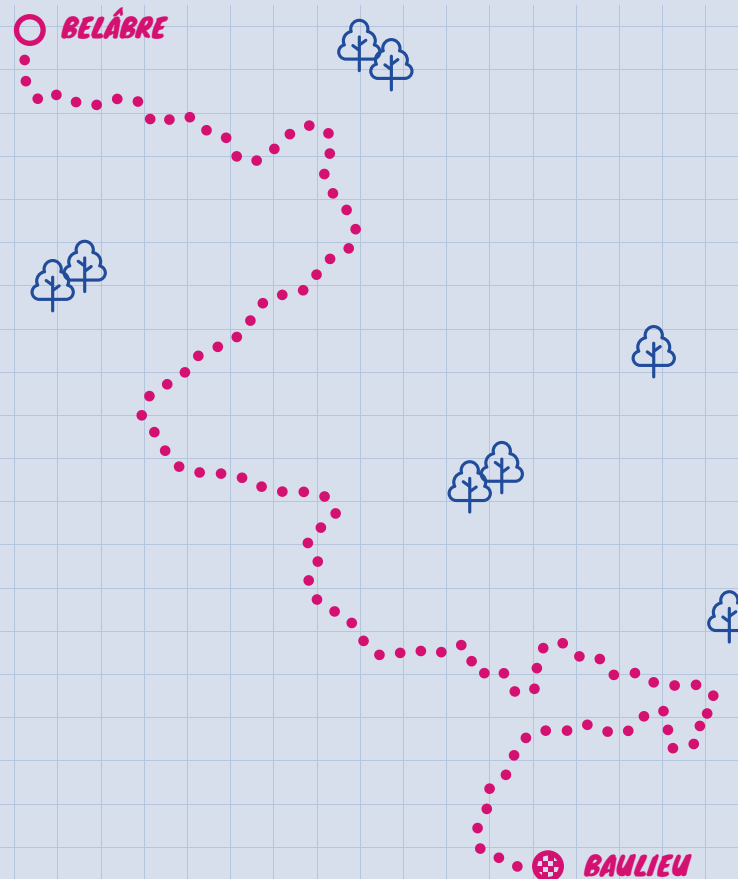
↘ Château Guillaume à Lignac

↘ Plan d'eau de la Rochegaudon à Chaillac

↘ Espace naturel sensible de Seillant à Chaillac

📍 OFFICES TOURISME

↘ Office de tourisme Destination Brenne



60%
chemins



40%
petites
routes



PARCOURS RECONNU

↳ Par Adélaïde De Valence et Jeanne Lepoix en juillet 2025

« L'itinéraire officiel équestre est praticable en gravel mais peut être délicat techniquement sur certaines sections. Il est possible de les contourner en prenant des petites routes parfaites pour le gravel. Notre variante* est disponible via ce QR code. »



* Cette variante du parcours n'engage pas la responsabilité des concepteurs et aménageurs de la Route Européenne d'Artagnan en région Centre - Val de Loire.

↳ Crédits photos ©Jeanne Lepoix


Roadbook proposé par :



CENTRE-VAL DE LOIRE



FÉDÉRATION FRANÇAISE D'ÉQUITATION
COMITÉ RÉGIONAL D'ÉQUITATION



The European Route
d'Artagnan
La Route Européenne
d'Artagnan

Cultural route
of the Council of Europe
Itinéraire culturel
du Conseil de l'Europe



route-dartagnan.eu

En partenariat avec :

